






MAPA SYTUACYJNO-WYSOKOŚCIOWA
Z INWENTARYZACJĄ URZĄDZEŃ PODZIEMNYCH
skala 1:500
MAPA DO CELÓW PROJEKTOWYCH

obiekt: G07DNA_u1Sioniszewskiego
 Jednostka ewidencyjna: Z26201_1 M. Gdynia
 Obreś: 0011.Chrwczono-Wicizlino
 Nr sekcji: 6.224.24.23.2.2
 Nr działki: 52.36.1 inne
 Mapa zaktualizowana na dzień: 2017.08.04
 Układ współrzędnych: "2000"
 Uklad odniesienia: Lokalny "H mapy"
 ID Procy: 6640.1660.2017
 Data: 2017.08.24


 : zokodowane

 : silniejsze

 : linie rozciągające

 : linie zbudowy

 : osie ulic, dybogi

Znak ostrzegawczy geodezyjny podlegający ochronie (art. 15 Prawo geodezyjne) jest kółko białe z napisem „Ochrona granic”. Znak ostrzegawczy geodezyjny podlegający ochronie (art. 15 Prawo geodezyjne) jest kółko białe z napisem „Ochrona granic”.

Teren zamknięty
(wg. Prawo geodezyjnego i kartograficznego)

Wykonawca : Paweł Tarantowicz

Waldemar Meszowski
81-626 Gdynia, ul. Graniczna 25
tel. 58 620 82 78, fax 58 500 52 86
ulp 503-442-63-65. REGON 192764396

GEODETA I LUBRACJON
~~mgr inż. Paweł Tarantowicz~~
Nr upr. GUGiK 21885



LEGENDA

granicę własności
działki 5236 z obrębem 001
rzedne istniejącego terenu

PROJEKTOWANE ELEMENTY

— — — — — obrys kondygnacji podziemnej

ogrodze

wejścia główne
bud. Komisaratu

wejście służbowe
bud. Komisaratu, bud. Przewodników

wjazd r

- ▷ wjazdy do garaży
- III ilość kondygnacji podziemnych

S
šmetnik

Kikoto So

^{156,19} rzedne projektowanego terenu
^{156,19} rzedna arch=rzedna bezwzględna

Age Group	Percentage of Respondents
18-29	85%
30-49	80%
50-69	75%
70+	70%

teren zielony

🌳 drzewo zachowane – szczególnie cenne wg Planu

 drzewa zachowane

▷ drzewa – projektowane nasadzenia

GOSPODARKA I STANIE DRZEWOSTANEM

WG ODDZIELNEGO RYSUNKU

SIECI I PRZYŁĄCZA

Woda

—ks— kanalizacija sanitarna

~~kd~~ kanalizacja deszczowa

CO+W instalacja wewnętrzna c.o i c.w

— —
— —

e/vv	kable NN
--------	----------

 **kable i latarnie oświetleniowe**

sieć wodociągowa

 $\pm 0,00 = 157,40 \text{ mm}$

Komenda Wojewódzka Policji w Gdańsku
ul. Okopowa 15, Gdańsk 80-819

KVVADRATURA

Instalacje sanitarne

biuro: ul. Krasińskiego 45c lok. 4, Warszawa 02-611

tel. 662 789

pod

Projektant	1	2	3	4	5	6	7	8	9	10	11	12	13	14	15	16	17	18	19	20	21	22	23	24	25	26	27	28	29	30	31	32	33	34	35	36	37	38	39	40	41	42	43	44	45	46	47	48	49	50	51	52	53	54	55	56	57	58	59	60	61	62	63	64	65	66	67	68	69	70	71	72	73	74	75	76	77	78	79	80	81	82	83	84	85	86	87	88	89	90	91	92	93	94	95	96	97	98	99	100
1	1	2	3	4	5	6	7	8	9	10	11	12	13	14	15	16	17	18	19	20	21	22	23	24	25	26	27	28	29	30	31	32	33	34	35	36	37	38	39	40	41	42	43	44	45	46	47	48	49	50	51	52	53	54	55	56	57	58	59	60	61	62	63	64	65	66	67	68	69	70	71	72	73	74	75	76	77	78	79	80	81	82	83	84	85	86	87	88	89	90	91	92	93	94	95	96	97	98	99	100

Opracowywujący

Sprawdzający
mgr inż. Grzegorz Milanik
117 001 MAZ/063/PW/05/05

tema

ul. Chwaznierska/ Staniszevskiego Gdynia-Wczli

UŻYCIENIA O III GW. JAZDĘ Z ODRĘGÓW DO I CIĄGWIŁO-WIADZ

branza	sanitari
--------	----------

PROJEKT ZAGOSPODAROWANIA TERENU - SIĘĆ WODOCIĄGOWA

data	skala	nr rys.
------	-------	---------